

АКТ

государственной историко-культурной экспертизы

от 29. 12. 2016 г.


документации, содержащей результаты исследований, в соответствии с которыми определяется наличие или отсутствие объектов культурного наследия, включенных в реестр, выявленных объектов культурного наследия либо объектов, обладающих признаками объекта культурного наследия, на земельных участках, подлежащих воздействию земляных, строительных, мелиоративных, хозяйственных работ и иных работ по проекту строительства объекта: *«Обустройство Актанышского нефтяного месторождения в пределах Актанышского лицензионного участка ООО «МНКТ». Реконструкция.» в Актанышском муниципальном районе Республики Татарстан и Илишевском муниципальном районе Республики Башкортостан*

Состав Акта:

Основания экспертизы.....	2
Объект хозяйственной деятельности.....	2
Место проведения экспертизы.....	2
Сроки проведения экспертизы.....	2
Сведения об эксперте.....	2
Заявление об ответственности.....	2
Объект экспертизы.....	2
Цель экспертизы.....	3
Заказчик экспертизы.....	3
Представленные документы.....	3
Сведения об обстоятельствах, повлиявших на процесс проведения и результаты экспертизы.....	3
Перечень документов и материалов, привлекаемых при проведении экспертизы, а также использованной для нее специальной, технической и справочной литературы.....	3
Сведения о проведенных исследованиях: методы, объем и характер работ.....	4
Общая характеристика участка, имеющиеся факты и сведения.....	4
Археологическое обследование земельного участка.....	8
Обоснования выводов экспертизы.....	11
Выводы экспертизы.....	11
Приложения.....	11

Казань, 2016

Ситдинов А.Г.



стр. 1 из 11

29. 12. 2016 г.

Основания экспертизы.

Настоящее заключение государственной историко-культурной экспертизы составлено на основании требования государственного органа охраны объектов культурного наследия, в соответствии со ст. 30 Федерального закона от 25.06.2002 №73-ФЗ «Об объектах культурного наследия (памятниках истории и культуры) народов Российской Федерации» (далее: Федеральный закон №73-ФЗ) и Положением о государственной историко-культурной экспертизе, утвержденным постановлением Правительства Российской Федерации от 15 июня 2009 г. № 569.

Объект хозяйственной деятельности.

«Обустройство Актанышского нефтяного месторождения в пределах Актанышского лицензионного участка ООО «МНКТ». Реконструкция.» в Актанышском муниципальном районе Республики Татарстан и Илишевском муниципальном районе Республики Башкортостан.

Место проведения экспертизы.

В городе Казань.

Сроки проведения экспертизы.

Начало: 15. 12. 2016 г.

Окончание: 29. 12. 2016 г.

Сведения об эксперте.

Фамилия, имя отчество: *Ситдигов Айрат Габитович.*

Образование: *Высшее.*

Специальность: *археолог.*

Стаж работы по профилю экспертной деятельности: *18 лет.*

Место работы: *ФГАОУ ВО «Казанский (Приволжский) федеральный университет», ИМОИиВ, заведующий кафедрой археологии и этнографии.*

Документ об аттестации эксперта: *Приказ Министерства культуры РФ №2365 от «07» Сентября 2015 года.*

Заявление об ответственности.

Я, Ситдигов Айрат Габитович, автор настоящего экспертного заключения, несу полную ответственность за достоверность сведений, изложенных в настоящем заключении, в соответствии со статьей 29 Федерального закона «Об объектах культурного наследия (памятниках истории и культуры) народов Российской Федерации» № 73-ФЗ от 25.06.2002, с Положением о государственной историко-культурной экспертизе, утвержденным постановлением Правительства РФ от 15 июля 2009 г. № 569. Содержание статьи 307 УК РФ, об ответственности за дачу заведомо ложного заключения, мне известно и понятно.

Я, Ситдигов Айрат Габитович: не имею родственных связей с заказчиком работ по проекту: «Обустройство Актанышского нефтяного месторождения в пределах Актанышского лицензионного участка ООО «МНКТ». Реконструкция.» в Актанышском муниципальном районе Республики Татарстан и Илишевском муниципальном районе Республики Башкортостан (его должностными лицами и работниками); не состою с ним в трудовых отношениях; не имею перед ним долговых и/или иных имущественных обязательств; не владею его ценными бумагами (акциями, долями участия, паями в уставных капиталах); не заинтересована в результатах исследований и решениях, вытекающих из настоящего экспертного заключения, с целью получения выгоды в виде денег, ценностей, иного имущества, услуг имущественного характера или имущественных прав для себя или третьих лиц.

Объект экспертизы.

Документация, содержащая результаты исследований, в соответствии с которыми определяется наличие или отсутствие объектов культурного наследия, включенных в реестр, выявлен-

ных объектов культурного наследия либо объектов, обладающих признаками объекта культурного наследия, на земельных участках, подлежащих воздействию земляных, строительных, мелиоративных, хозяйственных работ, работ по использованию лесов и иных работ по проекту: «Обустройство Актанышского нефтяного месторождения в пределах Актанышского лицензионного участка ООО «МНКТ». Реконструкция.» в Актанышском муниципальном районе Республики Татарстан и Илишевском муниципальном районе Республики Башкортостан.

Цель экспертизы.

Определение наличия или отсутствия объектов культурного наследия, включенных в реестр, выявленных объектов культурного наследия либо объектов, обладающих признаками объекта культурного наследия, на земельных участках, подлежащих воздействию земляных, строительных, мелиоративных, хозяйственных работ, работ по использованию лесов и иных работ, по проекту: «Обустройство Актанышского нефтяного месторождения в пределах Актанышского лицензионного участка ООО «МНКТ». Реконструкция.» в Актанышском муниципальном районе Республики Татарстан и Илишевском муниципальном районе Республики Башкортостан.

Заказчик экспертизы.

Общество с ограниченной ответственностью «Центр прикладных археологических исследований», 420126, РТ, г. Казань, пр. Ф.Амирхана, д.21-26. ОГРН: 1141690030900, ИНН: 1657141264.

Представленные документы.


1. Описание земельного участка и карта-схема расположения проектируемого объекта.
2. Материалы топографической съёмки проектируемого объекта.
3. Пояснительная записка к выполненным инженерно-геодезическим изысканиям.
4. Документация, содержащая результаты исследований, в соответствии с которыми определяется наличие или отсутствие объектов культурного наследия, включенных в реестр, выявленных объектов культурного наследия либо объектов, обладающих признаками объекта культурного наследия, на земельных участках, подлежащих воздействию земляных, строительных, мелиоративных, хозяйственных работ, работ по использованию лесов и иных работ по проекту: «Обустройство Актанышского нефтяного месторождения в пределах Актанышского лицензионного участка ООО «МНКТ». Реконструкция.» в Актанышском муниципальном районе Республики Татарстан и Илишевском муниципальном районе Республики Башкортостан.

Сведения об обстоятельствах, повлиявших на процесс проведения и результаты экспертизы.

Обстоятельств, повлиявших на процесс проведения и результаты экспертизы, не имеется. Дополнительных сведений, которые могли бы повлиять на процесс проведения и результаты настоящей экспертизы, не поступало.

Перечень документов и материалов, привлекаемых при проведении экспертизы, а также использованной для нее специальной, технической и справочной литературы.

1. Федеральный Закон от 25.06.2002 г. № 73-ФЗ «Об объектах культурного наследия (памятниках истории и культуры) народов Российской Федерации» (в действующей редакции).
2. Положение о государственной историко-культурной экспертизе, утвержденное постановлением Правительства РФ от 15 июля 2009 г. №569 (в действующей редакции).



3. Положение о порядке проведения археологических полевых работ и составления научной отчётной документации, утвержденное постановлением Отделения историко-филологических наук Российской академии наук от 27 ноября 2013 г. № 85.

4. Положение о порядке выдачи разрешений (Открытых листов) на право проведения работ по выявлению и изучению объектов археологического наследия, утвержденное Приказом Федеральной службы по надзору за соблюдением законодательства в области охраны культурного наследия от 3 февраля 2009 г. №15.

5. Методика определения границ территорий объектов археологического наследия (№ 12-01-39/05-АБ от 27 января 2012 г.).

6. Свод памятников археологии Республики Татарстан. – Казань, 2007.

7. Спутниковые снимки поверхности расположения земельного участка (данные порталов Яндекс-Карты, GoogleEarth).

Сведения о проведенных исследованиях: методы, объем и характер работ.

При подготовке настоящего заключения изучены материалы предыдущих научных историко-археологических и натурных обследований района расположения исследуемого земельного участка, подлежащего хозяйственному освоению. В процессе проведения экспертизы был выполнен анализ действующего законодательства в сфере охраны культурного наследия; сравнительный анализ всех данных, собранных по земельному участку, подлежащему хозяйственному освоению, с формулировкой выводов; оформление результатов исследований, проведенных в рамках государственной историко-культурной экспертизы, в виде настоящего Заключения. Имеющийся материал достаточен для заключения по предмету настоящей экспертизы.

Общая характеристика участка, имеющиеся факты и сведения.

Земельные участки, исследованные по проекту: «Обустройство Актанышского нефтяного месторождения в пределах Актанышского лицензионного участка ООО «МНКТ». Реконструкция.» в Актанышском муниципальном районе Республики Татарстан и Илишевском муниципальном районе Республики Башкортостан, расположены в физико-географической и историко-археологической провинции Восточного Закамья, в весьма интересном, в археологическом отношении, микрорайоне. Северной границей территории Восточного Закамья служит протекающая с востока на запад реки Кама, в которую с юга впадают наиболее крупные реки региона – Белая, Ик, Зай, Шешма¹. Юго-восточную часть региона занимает Бугульминское плато, места-ми достигающее высоты свыше 300 м над уровнем моря. Плато прорезано верховьями вышеотмеченных рек и их притоками. К северу оно понижается, переходя в увалы высотой 250 – 300 м. Северная часть Восточного Закамья представляет собой низину из соединенных между собой припойменных участков левобережных притоков реки Камы. В северо-восточной части региона поймы рек Белой и Ик объединяются, образуя огромную низину, на которой находится и самый крупный болотный массив Татарстана – Кулегаш.

Почвенный покров региона представлен преимущественно черноземами, в том числе самыми крупными в Татарстане участками типичных черноземов и пойменных почв. Преимущественно в северо-западной части имеются и значительные участки серых и темно-серых лесных почв. Большую часть территории Восточного Закамья ранее покрывали луговые степи и остепнённые суходольные луга, большинство из которых заняты в настоящее время сельскохозяйственными угодьями. Лишь в некоторых районах, например в низовьях реки Дымка и теперь сохраняются большие участки целинной степи. На водоразделах располагались (многие сохранились и в настоящее время) широколиственные леса из дуба, липы, клена, березы и осины. Лишь на севере, по левому берегу реки Камы, между устьями рек Ик и Зай, высокие песчаные террасы местами заняты сосновыми и широколиственными лесами.

Для жизни первобытных коллективов в регионе имелись хорошие условия. Особенно благоприятны для них были широкие поймы, богатые кормами для скота, охотничьими угодьями, рыбой, дичью и т. д. Неудивительно поэтому, что практически на всех, выдвинутых к руслу

¹ Природа Татарии. – Казань, 1947.

рек незатопляемых песчаных дюнах, сохранились остатки древних поселений. На наиболее удобных для жизни, хотя и небольших, дюнах фиксируются иногда десятки поселений различных эпох. Животный мир региона в древности можно представить по материалам раскопанных неолитических памятников, где в большом количестве найдены кости северного оленя, лося, волка, медведя, сурка.

История активного археологического изучения восточных районов Закамья практически началась только в 1958 году, когда тремя отрядами археологической экспедиции ИЯЛИ КФАН СССР (ныне ИИ АН РТ) под руководством А.Х. Халикова, В.Ф. Генинга, Т.А. Хлебниковой были проведены первые широкие разведочные работы по левобережью реки Камы. Однако сведения об отдельных археологических памятниках региона в литературе появились еще в XIX веке. Так, о Новошешминском II городище стало известно с конца XIX века²; с середины XIX века отмечаются сведения об эпитафическом памятниках в этом регионе. К концу XIX – началу XX веков относятся известия о находках Мелькенского и Репьевского кладов, о Петропавловском кладе серебряных гривен, о Мензелинской находке медных серпов, о находке кушнаренковской керамики в селе Мелькене и других³.

Из работ довоенного времени наиболее значительными были разведки, проведенные в 1929 года в Мензелинском и Челнинском кантонах Л.И. Вараксиной⁴. По рекам Каме и Ик ею открыт ряд памятников, которые активно изучались уже в послевоенное время. В эти же годы проведены археологические наблюдения краеведами из Бугульмы, в частности, раскопки ими кургана у села Шугурово. В послевоенные годы какие-либо крупные работы в регионе не проводились, в 1949 году экспедиция ИЯЛИ КФ АН СССР под руководством Н.Ф. Калинина и А.Х. Халикова исследовала палеолитическую Деуковскую стоянку.

В 1956-1960 годы в бассейне реки Ик проводил свою неутомимую разведывательную работу башкирский краевед А.П. Шокуров. Его отряд, входя в состав Башкирской археологической экспедиции ИА АН СССР под руководством А.В. Збруевой, обследовал среднее течение реки Ик и низовья реки Белой на территории Татарстана. При этом были выявлены десятки археологических памятников⁵. В 1958 году отряды Татарской археологической экспедиции под руководством А.Х. Халикова, В.Ф. Генинга, Т.А. Хлебниковой по левобережью реки Камы открыли более сотни археологических памятников⁶. На Кырнышском, Деуковском могильниках, Подгорно-Байларском поселении и на ряде других памятников были проведены раскопки. В этих же районах в связи со строительством Нижнекамской ГЭС в 1964 году проводил разведки П.Н. Старостин. Его отряд осмотрел 50 памятников. В эти же годы Г.В. Юсупов обследовал ряд памятников на реке Зай. В 1965 году отряд под руководством Р.Г. Фахрутдинова изучал правый берег реки Шешмы, а также реки Степной Зай⁷. При этом впервые было выявлено несколько болгарских памятников домонгольского и золотоордынского периодов.

Этап систематических, широкомасштабных и плановых работ в Восточном Закамье начался с 1968 году. В течение 5 лет крупные исследования вел Татарский отряд Нижнекамской археологической экспедиции в составе Е.П. Казакова, М.Г. Косменко, Р.С. Габяшева, Р.Н. Багаутдинова, О.Н. Евтюховой под руководством А.Х. Халикова и П.Н. Старостина. За эти годы проведены раскопки множества памятников эпохи камня, бронзы и железа. Проводились и широкие разведывательные работы, открывшие ещё несколько десятков археологических объектов. За пять лет работ (1968 – 1972) Татарским отрядом Нижнекамской археологической экспедиции проведены не только широкие разведки, в результате которых выявлено около сотни археологических памятников, но и широкие раскопки ключевых памятников. Большое значение

² Шпилевский С.М. Древние города и другие болгаро-татарские памятники в Казанской губернии. Казань, 1877, с. 373.

³ Смирнов Я.И. Восточное серебро // СПб, 1909; Отчёт Императорской Археологической комиссии // М., 1895, с. 60; Штукенберг А.А. Материалы для изучения медного (бронзового) века восточной полосы Европейской России // Известия ОАЭИ, т. XVII, вып. 4. Казань, 1901; Булычев Н.И. Отчет об исследованиях в Прикамье // Древности из Восточной России, т. III. М., 1902

⁴ Варакина Л.И. Материалы к археологии // Материалы по охране, ремонту и реставрации памятников ТАССР, вып. IV. Казань, 1930.

⁵ Шокуров А.П. Материалы к археологической карте нижнего течения р. Белой и среднего течения р. Ик // Древности Башкирии. М., 1970.

⁶ Халиков А.Х. Археологические исследования в ТАССР // Известия КФАН. Казань, 1962.

⁷ Фахрутдинов Р.Г. Исследование Закамских археологических памятников Волжско-камской Булгарии // Тезисы докладов научной конференции молодых учёных. Казань, 1967.

для освещения эпохи мезолита имеют Деуковская II и Татарско-Азиевская IV стоянки; эпохи бронзы – Иманлейская и Ураевская стоянки. Открыты черкаскульские и срубные погребения Такталачукского могильника; Набережно-Челнинский и Подгорно-Байларский могильники; памятники средневековья – Такталачукский и Иманлейский могильники, Чияликское селище⁸.

Начиная с 1974 года, в восточных районах Татарстана работает Раннеболгарская археологическая экспедиция под руководством Е.П. Казакова⁹. За 70-е и 80-е годы XX века ею было выявлено более сотни археологических памятников по рекам Каме, Ик, Белой и их притокам. Ряд из них в охранных целях подвергнут раскопкам. Раскопки позволили получить новые материалы почти по всем, начиная с неолита, периодам древней истории Восточного Закамья. Несомненным успехом в работе экспедиции является изучение неолитических могильников, выявленных в Восточном Закамье: Русско-Шуганского, Минниязовского, III и V Меллятамакских. Наиболее широкие работы экспедиция проводила на памятниках булгарского времени. Были выявлены и обследованы два булгарских селища у села Меллятамак, изучены погребения поздних тюркоязычных кочевников у села Байряки-Тамак, изучены Чияликское и Меллятамакское VI селища. Обширные раскопки проводились на Такталачукском и Азметьевском I могильниках.

В 1981 году некоторые памятники по реке Ик были обследованы уфимскими археологами¹⁰, в 1984-1986 годах значительные работы к урочищу «Керменчук» и у поселка Дербышки проводила археологическая экспедиция Удмуртского государственного университета. В 1983-1986 годах Р.С. Габяшевым обследованы низовья рек Шешма и Зай. В 1985-1986 годах отрядом Е.П. Казакова при сплошном обследовании левых притоков реки Ик: Верхний Кандыз, Кандыз, Дымка, Стерля, Мензеля выявлено более 30 новых памятников¹¹. Несколько памятников выявлено в низовьях реки Ик при осмотре зоны Нижнекамского водохранилища отрядами Р.С. Габяшева, Е.П. Казакова и В.Н. Маркова в 1986 году, тогда же В.Н. Марков провел разведки в верховьях реки Зай.

В 90-е и 2000-е годы активные работы вела здесь З.С. Рафикова¹². Кроме того, здесь работало множество небольших научных разведочных экспедиций Института истории АН РТ, а так же экспедиции Министерства культуры РТ, связанные с обследованием строящихся и проектируемых хозяйственных объектов. В 2009 году А.А. Чижевским, А.В. Лыгановым и В.В. Морозовым проводился мониторинг памятников археологии Нижнекамского водохранилища в результате работ была выявлена Дубовогривская VI стоянка. В 2010 году А.А. Чижевским были проведены охранные работы на Дубовогривской II стоянке¹³. В 2011-2012 годах разведочные исследования на территории большинства районов Восточного Закамья проводил К.Э. Истомин¹⁴.

Археологическое изучение Илишевского района имеет богатую историю. Впервые об археологических объектах на территории района упоминает известный исследователь древностей Ф.Д. Нефедов. Им в 1894 г. было зафиксировано и обследовано Юлдашевское (Петер-тау) городище эпохи раннего железного века и раннего средневековья у д. Юлдашево и Андреевское городище у д. Андреевка в устье р. Сюнь¹⁵. Обобщенным итогом археологического изучения района в 20-30-е годы XX в. и во время Великой Отечественной войны стали работы И.А.Талицкой¹⁶ и Б.А.Коишевского¹⁷. В них представлены результаты экспедиций сотрудника

⁸ Халиков А.Х. Древняя история Среднего Поволжья. М., 1969; Косменко М.Г. Итоги раскопок Татарско-Азиевской IV стоянки // Древности Иско-Бельского междуречья. Казань, 1978; Халиков А.Х. Введение // Древности Иско-Бельского междуречья. Казань, 1978.

⁹ Казаков Е.П. Памятники болгарского времени в восточных районах Татарии. М., 1978.

¹⁰ Обыденнов М.Ф., Обыденнова Г.Т. Разведки по р. Ик и раскопки Сауз I // АО 1981. М., 1983.

¹¹ Казаков Е.П., Старостин П.Н., Халиков А.Х. Археологические памятники Татарии. Казань, 1987.

¹² Е.П.Казаков, З.С.Рафикова Очерки древней истории Восточного Закамья. Казань, 1999.

¹³ Чижевский А.А., Лыганов А.В., Морозов В.В. Исследования памятников археологии на острове Дубовая Грива в 2009–2010 гг. // Поволжская археология. Казань, 2012. № 1.

¹⁴ Истомин К.Э. Отчёт о проведении разведочных археологических работ на территории муниципальных районов Республики Татарстан в 2011 и 2012 годах. Казань, 2015; Отчёт о разведочных археологических исследованиях в Республике Татарстан в 2012 году. Казань, 2015.

¹⁵ Нефедов В.Ф., 1899. Отчет об археологических исследованиях в Прикамье, произведенных летом 1893 и 1894 гг. // МАВГР, т.3.

¹⁶ Талицкая И.А. Материалы к археологической карте бассейна р.Камы //МИА №27. М.,1952.

ГАИМК М.В. Талицкого, а также результаты архивной систематизации археологических объектов Башкирской АССР, проведенной археологами, эвакуированного в г.Уфу, украинского института археологии АН СССР. Основная часть случайных находок предметов и местонахождений Илишевского района 1930-1940-х гг. зафиксирована сотрудником Башкирского краеведческого музея Р.Б. Ахмеровым.

Активные разведочные работы в регионе стали проводиться с конца 1950-х гг. К этому времени относятся исследования археолога-краеведа А.П. Шокурова в нижнем течении р. Белой. Им было выявлено более 10 археологических памятников на водоразделе рр. Сюнь и Белая¹⁸. Тогда же экспедиция ИИЯЛ КазФ АН СССР под руководством Генинга В.Ф. проводила разведочные и стационарные работы на территории Илишевского района. В результате было выявлено большое количество памятников археологии и проведены стационарные исследования Уяндыкского-1 и Юлдашевского могильников¹⁹.

Планомерные и целенаправленные археологические исследования стали проводиться в Башкирии в конце 1950-х начале 1960-х гг. в связи с созданием в Институте истории, языка и литературы (ИИЯЛ) БФ АН СССР археологической группы в составе сектора истории, археологии и этнографии, а позднее сектора археологии, этнографии и искусства. К этому периоду относятся полевые изыскания Н.А. Мажитова, обнаружившего и исследовавшего Уяндыкский-2 могильник²⁰. Сплошные разведочные работы в Башкирии, в том числе и на территории Илишевского района, развернулись в середине 1960-х гг. - первой половине 1970-х гг. в связи с разработкой ИИЯЛ БФ АН темы «Археологическая карта Южного Урала». В 1964 г. археологическими отрядами БашГУ под руководством Г.И. Матвеевой и БФ ИИЯЛ АН СССР под руководством А.М. Кинжабаева было обнаружено большое количество археологических объектов на водоразделе рр. База и Белая²¹. В 1968 г. А.Х. Пшеничнюк продолжил изучение 1 и 2 Уяндыкских могильников и Уяндыкского городища, а в 1970 - Юлдашевского могильника, а также начал изучение Старокиркизовского могильника²². В 1969-1970 гг. экспедицией БФ ИА СССР были проведены стационарные исследования Юлдашевского (Петер-тау) городища. Тогда же И.Б. Васильев проводил стационарные исследования Базитамакских (Атасовских) курганов²³. В начале 1970-х годов в Илишевском районе активные исследования проводил В.А. Иванов, работавший в составе Московского отряда Нижнекамской археологической экспедиции ИА АН СССР. Им были осуществлены раскопки городищ в низовьях Белой – Юлдашевского (Петер-Тау)²⁴, Аначевского, Трикольского, Серенькино, а также Трикольского могильника²⁵.

В середине 1980-х гг. археологическое изучение Илишевского района проводилось в связи с охранными исследованиями в зоне строительства Нижне-Камской ГЭС. В это время экспедицией БашГПУ под руководством Г.Т. Обыденновой было продолжено исследование Базитамакского могильника и могильника Базитамак-2²⁶. Тогда же разведочные работы проводил

¹⁷ Коишевский Б.А. Итоги археологического изучения Башкирской АССР // Историко-археологический сборник. М., 1948.

¹⁸ Шокуров А.П. Материалы к археологической карте нижнего течения р.Белой и среднего течения р.Ик // Древности Башкирии. М., 1970.

¹⁹ Халиков А.Х., Генинг В.Ф., Хлебникова Т.А., 1958. Отчет о полевых работах археологической экспедиции ИИЯЛ КазФ АН СССР // Архив ИА РАН.

²⁰ Мажитов Н.А., 1963. Научный отчет о результатах археологической экспедиции за 1962 г. по теме «Эпоха бронзы и железа в Башкирии». //Архив ИА РАН.

²¹ Матвеева Г.И., 1965. Отчет экспедиции Башкирского государственного университета за 1964 г. // Архив ИА РАН; Археологическая карта Башкирии. М., 1976. с. 53-54.

²² Пшеничнюк А.Х., 1969. Научный Отчет об результатах археологических исследований за 1968 г. // Архив ИА РАН; Агеев Б.Б., Васюткин С.М. и др. Раскопки в низовьях р. Белая // Археологические открытия 1970 года. М., 1971.

²³ Агеев Б.Б., Васюткин С.М. и др. Раскопки в низовьях р. Белая // Археологические открытия 1970 года. М., 1971.

²⁴ Иванов В.А. Городище Петер-тау (Юлдашевское) // Советская археология, 1982, №3.

²⁵ Агеев Б.Б., Васильев И.Б. и др. Исследования в низовьях р. Белой. //Археологические открытия 1971 года. М., 1972.; Иванов В.А. Раскопки памятников пьяноборской культуры в низовьях р.Белой //АО 1979 г. М., 1979. с.145-146. Иванов В.А. Городище Серенькино – памятник пьяноборской культуры в низовьях р.Белой //УАВ. Вып. 4. Уфа, 2003, С.199-215.

²⁶ Обыденнова Г.Т. 1989. Отчет об археологических работах в зоне затопления Нижне-Камской ГЭС в 1988-1989 гг. // Архив КА БГПУ; Обыденнова Г.Т. 1990. Научный отчет об археологических исследованиях в зоне Нижне-Камской ГЭС на территории Башкирской АССР в 1989 г. по Открытому листу №742 // Архив ИА РАН.

В.К. Федоров, им было зафиксировано срубное погребение Карабашево-1²⁷. И.М. Акбулатов выявил Сюльтинское местонахождение, а также Сюльтинское 1 и 2 поселения эпохи бронзы²⁸. В рамках программы «Составление свода памятников БАССР» некоторые памятники района были осмотрены в 1989 г. Ф.А. Сунгатовым²⁹, а в 1990 и 1991 годах Ф.М. Тагировым³⁰. Экспедицией ИИЯЛ УНЦ РАН под руководством В.В. Овсянникова были выявлены Исанбаевское поселение, Турачинский могильник, Турачинский рудник³¹.

В конце 1990-х середине 2000-х С.Э. Зубовым³², а позже Ф.М. Тагировым³³ проводились активные археологические исследования Кипчаковского городища и Кипчаковского могильника, а также могильников Шидали-1 и Шидали-2³⁴. В 2001 г. И.М. Акбулатовым были осуществлены разведочные археологические работы в Илишевском районе³⁵. В 2010 г. И.Х. Каюмовым была проведена инвентаризация археологических объектов района, находящихся на государственной охране³⁶.

Всего, в районе проводившихся исследований ранее было выявлено 9 археологических памятников. При картографическом анализе выявленных памятников археологии и проведении археологического обследования земельных участков установлено, что территории объектов археологического наследия и их возможные охранные зоны не затрагиваются проектируемыми работами.

Археологическое обследование земельного участка.

В течение полевого сезона 2016 года К.Э.Истоминным было проведено разведочное археологическое обследование земельных участков по проекту: «Обустройство Актанышского нефтяного месторождения в пределах Актанышского лицензионного участка ООО «МНКТ». Реконструкция.» в Актанышском муниципальном районе Республики Татарстан и Илишевском муниципальном районе Республики Башкортостан. Археологические работы проводились по Открытому листу №2088.

Целью проводимых работ было выявление и привязка к территории проектируемого строительства (в случае их обнаружения), вновь выявленных археологических объектов. *Зада-*

²⁷ Федоров В.К. 1989. Отчет об археологических разведках в зоне затопления Нижне-Камской ГЭС (Краснокамский и Илишевский районы Башкирской АССР) в 1988 г. по открытому листу №292 формы №3 // Архив ИА РАН.

²⁸ Акбулатов И.М., 1985. Научный отчет о разведках в Илишевском, Чишминском, Бижбулякском и Миякинском районах Башкирской АССР в 1984 г. // Архив ИИЯЛ УНЦ РАН.

²⁹ Сунгатов Ф.А., 1989. Отчет об исследованиях памятников в Кушнаренковском, Чекмагушевском, Дюртюлинском, Илишевском, Бакалинском, Туймазинском, Еремеевском районах БАССР в 1989 г. // Архив ИА РАН.

³⁰ Тагиров Ф.М. 1990. Научный отчет об археологических исследованиях в Краснокамском и Илишевском районах в 1989 г. // Архив ИА РАН; Тагиров Ф.М., 1991. Научный отчет об археологических исследованиях в Аургазинском и Илишевском районах БАССР, проведенных по открытому листу №620 (форма №4) в 1990 г. Уфа // Архив ИА РАН.

³¹ Овсянников В.В., 1993. Отчет об археологических разведках на территории Илишевского района Республики Башкортостан в 1992 г. Уфа // Архив ИА РАН.

³² Зубов С. Э. Реконструкция женского костюма по материалам Кипчаковского могильника // Культуры степей Евразии второй половины I тыс. н.э. (из истории костюма). Тез. докл. Самара, 2000.; Зубов С. Э. Проблемы этнической дивергенции пьяноборского этноса // Вопросы археологии Урала и Поволжья: Сб. научн. трудов: Вып. 2. Самара, 2004.; Зубов С.Э. Итоги исследования Кипчаковского комплекса и его место в системе археологических культур раннего железного века Волго-Камья и Западного Приуралья // XVII Уральское археологическое совещание. Мат-лы науч. конф. Екатеринбург; Сургут, 2007. Зубов С.Э. Кипчаковский культурно-хронологический горизонт в системе пьяноборской культуры // УАВ. Вып.6-7. Уфа, 2007.

³³ Тагиров Ф.М., 1991. Научный отчет об археологических исследованиях в Аургазинском и Илишевском районах БАССР, проведенных по открытому листу №620(форма №4) в 1990 г. Уфа // Архив ИА РАН.; Тагиров Ф.М. 1996. Отчет об археологических исследованиях, проведенных по р.База в Илишевском районе Республики Башкортостан // Архив ИА РАН.; Тагиров Ф.М., 2004. Научный отчет об археологических исследованиях проведенных в Илишевском районе Республики Башкортостан в 2003г. Уфа//Архив ИА РАН.; Тагиров Ф.М., 2010. Научный отчет о проведенных охранно-спасательных археологических работах на Кипчаковском I курганно-грунтовой могильнике в Илишевском районе Республики Башкортостан в 2009г. Уфа//Архив ИА РАН.

³⁴ Тагиров Ф.М. Шидалинский I могильник // Башкирский край. Вып. 3. Уфа, 1993.

³⁵ Акбулатов И.М., 2001. Научный отчет о разведочных археологических работах проведенных летом 2001 года в Илишевском районе РБ. Уфа // Архив ГУК НПЦ.

³⁶ Каюмов И.Х., 2010. Научный отчет об итогах инвентаризации археологических памятников Илишевского района РБ. Уфа // Архив ГУК НПЦ.

рами проводимых работ были: 1. Визуальный натурный осмотр земельных участков проектируемых работ – в пешем порядке, в соответствии с методикой проведения археологической разведки, с осмотром естественных разрушений: пашня, обнажения, ямы и т.п. и фиксацией площади распространения подъемного материала, в случае его обнаружения. 2. Шурфовка, в соответствии с методикой археологических работ, наиболее перспективных для выявления объектов культурного наследия участков дневной поверхности обследуемых территорий. 3. В случае обнаружения объектов археологического наследия: определение размеров и степени воздействия планируемых хозяйственных работ на сохранность вновь выявленных объектов культурного наследия в зоне проектируемого строительства; определение характера, состава и объемов специальных охранно-спасательных археологических работ на вновь выявленных объектах культурного наследия в зоне проектируемого строительства.

Методика проведения охранно-разведочного обследования земельных участков, отводимых под строительные объекты, определялась основной целью данных работ, а именно: выявлением памятников археологии в зоне проектируемых объектов нефтедобычи для последующего обеспечения охранно-спасательных мероприятий на стадии проектных и строительных работ. Работы включали в себя сплошное пешее обследование территории на отводимом земельном участке. С целью фиксации культурных остатков осмотру подвергались различного рода нарушения почвенного покрова: распаханые участки, осыпи, траншеи и ямы. Территория обследуемого участка фиксировалась на фото. Особым видом работ являлась закладка рекогносцировочных шурфов. Исходя из «Положения о порядке проведения археологических полевых работ и составления научной отчетной документации» шурфовка производилась на всех участках, перспективных для размещения памятников археологии любого типа.

При работе с шурфами соблюдался следующий порядок:

- Местоположение шурфов отмечалось при помощи системы глобального позиционирования. За базовую точку привязки принимался юго-восточный угол шурфа. Для определения географических координат зачисток и шурфов и их привязки использовались приборы GPS фиксации: Garmin 76+ и Garmin Montana 650t.
- Шурфы размерами 1×1 м ориентированы стенками по сторонам света, зачистки – вдоль стенок обнажений.
- Выемка грунта из шурфа производилась по условным горизонтам мощностью 20 см до материковой поверхности, с обязательной зачисткой последней.
- После выемки грунта из каждого шурфа производилось описание его стратиграфии и фотофиксация с использованием масштабной рейки. В случае отсутствия культурного слоя и артефактов в шурфах, фотографировалась лишь одна из стенок каждого разведочного шурфа.
- По завершении работ все шурфы в обязательном порядке рекультивировались. Делались фотографии засыпанных шурфов.

Строительный объект: «Обустройство Актанышского нефтяного месторождения в пределах Актанышского лицензионного участка ООО «МНКТ». Реконструкция.» включает в себя следующие проектируемые объекты инфраструктуры

п/п	Наименование	Характеристики
1	Строительство нефтепровода от проектируемой площадки куста скважин № К189 до существующего трубопровода в районе АГЗУ № 7.	685
2	Строительство нефтепровода от проектируемой площадки куста скважин № 225а до существующего трубопровода в районе МФНУ.	390
3	Строительство нефтепровода от площадки одиночной скважины № 312 до существующего трубопровода площадки куста скважин № К223В	2235
4	Строительство ВЛ 6 кВ от проектируемой площадки куста скважин № К122 до опоры существующей ВЛ в районе АГЗУ № 7.	680
5	Строительство ВЛ 6 кВ от проектируемой площадки одиночной скважины № 312 до опоры существующей ВЛ 6кВ в районе площадки куста скважин № К223В.	1600
6	Строительство ВЛ 6 кВ от существующей ВЛ в районе подстанции ООО «Башнефть Добыча» до УУН при УПС Исанбай	600
7	Автомобильная дорога категории IVB от существующей автодороги до скважины № 312	2200
8	Автомобильная дорога категории IVB от существующей автодороги до скважины № 199	700
9	Автомобильная дорога категории IVB от существующей автодороги до скважины № 155.	150
10	Автомобильная дорога категории IVB от существующей автодороги до скважины № 255а	200 м
11	Автомобильная дорога категории IVB от существующей автодороги до скважины № 225.	200
12	Автомобильная дорога категории IVB от скважин 87, 89 до скважины № 82, 105	1400 м

п/п	Наименование	Характеристики
13	Площадка куста скважины № 225	40 000 кв.м
14	Площадка куста скважины № 155	40 000 кв.м
15	Площадка куста скважины № 122	40 000 кв.м
16	Площадка куста скважины № 34	40 000 кв.м
17	Площадка куста скважины № 199	40 000 кв.м
18	Площадка куста скважины № 225а	40 000 кв.м
19	Площадка скважины № 312	20 000 кв.м
20	Площадка ДНС-1	160 000 кв.м
21	Площадка ТВО в районе АГЗУ №8	60 000 кв.м
22	Площадка УУН при УПС «Исанбай»	60 000 кв.м

Земельные участки, на которых проектируются строительные работы по объекту: «Обустройство Актанышского нефтяного месторождения в пределах Актанышского лицензионного участка ООО «МНКТ». Реконструкция.», расположены в северо-восточной части Актанышского муниципального района Татарстана и в западной части Илишевского района Башкортостана, в междуречье нижнего течения рек Белая и Сюнь. Часть территорий проектируемого объекта располагается в долинах указанных рек, часть находится на водораздельных поверхностях. В районе расположения исследованных земельных участков имеются как небольшие лесные массивы, так и остепнённые и залуженные территории. Дневные поверхности большинства из исследованных и прилегающих к ним земельных участков в настоящее время интенсивно распахиваются, либо подвержены иному антропогенному воздействию - здесь расположено множество объектов нефтедобычи и первичной переработки нефти. Трассы большинства линейных и площадки площадных проектируемых объектов инфраструктуры нефтедобычи проходят в одних и тех же коридорах, на одних и тех же земельных участках, в непосредственной близости друг от друга, поэтому территории их расположения исследовались одновременно.

Археологическое обследование земельных участков проектируемого строительства проводилось в пешем порядке, в соответствии с методикой проведения археологической разведки. Осуществлялся как визуальный осмотр участка отводимого объекта, его микрорельефа и имеющихся там обнажений, так и шурфовка (либо зачистка обнажений) на наиболее перспективных, с точки зрения обнаружения следов культурного слоя, участках дневной поверхности. В районе проектирования объекта: «Обустройство Актанышского нефтяного месторождения в пределах Актанышского лицензионного участка ООО «МНКТ». Реконструкция.» было сделано 35 разведочных шурфов с номерами: 1-35, площадью по 1 кв. м, и проведено обследование всех вскрытых пашен и иных обнажений. Зафиксированы географические координаты археологических раскритий.

Литологические отложения всех осмотренных обнажений дневной поверхности, а также в разведочном шурфе оказались стерильными. Таким образом, на земельных участках объекта: «Обустройство Актанышского нефтяного месторождения в пределах Актанышского лицензионного участка ООО «МНКТ». Реконструкция.» каких-либо археологических материалов, свидетельствующих о наличии здесь древних поселений, а также видимых признаков древних захоронений и курганно-грунтовых могильников (курганов), не зафиксировано. Визуальный осмотр местности показал отсутствие на обследованной территории курганных групп и одиночных курганов. Рекогносцировочная шурфовка показала отсутствие культурных слоев и отложений на обследованных земельных участках. Непосредственной угрозы разрушения охраняемого культурного слоя выявленных объектов культурного наследия данные проектируемые работы не несут.

В ходе проведения разведочного археологического обследования земельных участков по проекту: «Обустройство Актанышского нефтяного месторождения в пределах Актанышского лицензионного участка ООО «МНКТ». Реконструкция.» в Актанышском муниципальном районе Республики Татарстан и Илишевском муниципальном районе Республики Башкортостан объекты культурного наследия, включенные в реестр, выявленные объекты культурного наследия, либо объекты, обладающие признаками объекта культурного наследия, не обнаружены. Обследованные земельные участки могут быть использованы для проведения работ по обустройству проектируемого строительного объекта.

Обоснования выводов экспертизы.

1. Рассмотрев документацию, содержащую результаты исследований, в соответствии с которыми определяется наличие или отсутствие объектов, обладающих признаками объекта культурного наследия, на земельных участках, подлежащих воздействию земляных, строительных, мелиоративных, хозяйственных работ, работ по использованию лесов и иных работ, по проекту: «Обустройство Актанышского нефтяного месторождения в пределах Актанышского лицензионного участка ООО «МНКТ». Реконструкция.» в Актанышском муниципальном районе Республики Татарстан и Илишевском муниципальном районе Республики Башкортостан экспертиза считает возможным признать её соответствующей требованиям Федерального закона от 25.06.2002 г. № 73-ФЗ «Об объектах культурного наследия (памятниках истории и культуры) народов Российской Федерации» (в действующей редакции).

2. Используемая методика проведения обследования земельного участка соответствует требованиям п.п. 3.18 - 3.21 «Положения о порядке проведения археологических полевых работ и составления научной отчётной документации» (утверждено постановлением Отделения историко-филологических наук Российской академии наук от 27 ноября 2013 г. № 85), регламентирующими порядок обследования земельных отводов подлежащих хозяйственному освоению.

3. Экспертиза рекомендует указанную документацию для согласования государственным органом охраны объектов культурного наследия.

Выводы экспертизы.


1. На основании анализа документации, содержащей результаты исследований, в соответствии с которыми определяется наличие или отсутствие объектов, обладающих признаками объекта культурного наследия, на земельных участках, подлежащих воздействию земляных, строительных, мелиоративных, хозяйственных работ, работ по использованию лесов и иных работ, *экспертизой установлено*, что на земельных участках, подлежащих воздействию земляных, строительных, мелиоративных, хозяйственных работ, работ по использованию лесов и иных работ, по проекту: «Обустройство Актанышского нефтяного месторождения в пределах Актанышского лицензионного участка ООО «МНКТ». Реконструкция.» в Актанышском муниципальном районе Республики Татарстан и Илишевском муниципальном районе Республики Башкортостан, объекты культурного наследия, включенные в реестр, выявленные объекты культурного наследия, либо объекты, обладающие признаками объекта культурного наследия, *отсутствуют*.

2. Проведение земляных, строительных, мелиоративных, хозяйственных работ, работ по использованию лесов и иных работ по проекту: «Обустройство Актанышского нефтяного месторождения в пределах Актанышского лицензионного участка ООО «МНКТ». Реконструкция.», в Актанышском муниципальном районе Республики Татарстан и Илишевском муниципальном районе Республики Башкортостан **ВОЗМОЖНО** (положительное заключение).

Приложения.

1. Документация, содержащая результаты исследований, в соответствии с которыми определяется наличие или отсутствие объектов культурного наследия, включенных в реестр, выявленных объектов культурного наследия либо объектов, обладающих признаками объекта культурного наследия, на земельных участках, подлежащих воздействию земляных, строительных, мелиоративных, хозяйственных работ, работ по использованию лесов и иных работ по проекту: «Обустройство Актанышского нефтяного месторождения в пределах Актанышского лицензионного участка ООО «МНКТ». Реконструкция.» в Актанышском муниципальном районе Республики Татарстан и Илишевском муниципальном районе Республики Башкортостан.

Эксперт по проведению государственной
историко-культурной экспертизы



Ситди́ков Айра́т
Габитович